



KATUSUUNNITELMASELOSTUS

Katusuunnitelmaehdotus on laadittu Länsipihalle ja Pitkäkalliontielle. Suunnitelmaratkaisut on esitetty tarkemmin katusuunnitelmaselostuksessa sekä suunnitelmaehdotuksessa.

1. Suunnittelukohde ja nykytilanne

Suunnittelukohteena ovat seuraavat kadut:

Ravalsin asemakaava

- Länsipiha
- Pitkäkalliontie

Tämä suunnitelmaehdotus koskee Länsipihan ja Pitkäkalliontien pysäköintipaikkojen muutos- ja lisäsuunnittelua Kirkkonummen keskusta-alueella Ravalsissa.

Länsipiha on asemakaavassa pihakatu, jolloin kadulla pysäköinti on kielletty. Pysäköintipaikat tulee pihakaduilla olla erikseen merkitty. Länsipihan länsiosaan on rakennettu kolme yleistä pysäköintipaikkaa sekä keskiosaan kaksi kadunvarsipysäköintipaikkaa, jotka sijoittuvat asuinrakennusten eteen. Ajouradan leveys vaihtelee 4.00-5.00 metrin välillä.

Pitkäkalliontie on asemakaavassa katu. Pitkäkalliontiellä on levike kolmelle autopaikalle. Ajouradan leveys on noin 6.00 metriä.

2. Katusuunnitelmaehdotus

Katusuunnitelmaehdotuksessa esitetään Länsipihalla poistettavaksi nykyiset kaksi kadunvarsipysäköintipaikkaa asuinrakennusten edestä. Poistettavat pysäköintipaikat vaikeuttavat asuinrakennusten käyttöä eivätkä ole asianmukaisessa paikassa. Lisäksi Länsipihalle on esitetty yksi uusi pysäköintialue neljälle ajoneuvolle sekä olemassa olevan pysäköintialueen laajentaminen kahdella autopaikalla.

Pitkäkalliontielle on esitetty kahden ajoneuvon pysäköintialue nykyisen jalankulku- ja pyöräilyväylän viereen.

Uudet pysäköintialueet mahdollistavat lyhytaikaisen pysäköinnin esim. vieraille. Sijoittamalla pysäköintipaikkoja omiksi alueiksi saadaan kadun varsilta ajoneuvot pois mikä helpottaa myös talvikunnossapitoa ja katujen liikennöintiä.



7.3.2019

3. Poikkileikkaukset

Länsipihan uuden pysäköintialueen leveys on 10 metriä ja syvyys 5 metriä.

Pitkäkalliontien kahden autopaikan p-alueen leveys on 5 metriä ja syvyys 5 metriä.

4. Valaistus, kuivatus, pintamateriaalit ja kasvillisuus

Uusien pysäköintialueiden (2 kpl) pintamateriaalina on nurmikivi, joka mahdollistaa sadeveden imeytymisen materiaalin läpi eikä uusia kuivatusjärjestelmiä tarvita. Nykyisen p-alueen laajennus tehdään asfaltilla. Poistettavat pysäköintipaikat esitetty kivettäväksi betonikivellä. Nykyisen pysäköintialueen laajennuksen pintamateriaalina on asfaltti.

Pysäköintialueilta poistetaan pintamaa sekä kasvillisuus (mm. nurmi ja puut). Luiskat nurmetetaan.

Ajoradat, valaistus sekä muu kasvillisuus pysyvät ennallaan.



BESKRIVNING AV GATUPLAN

Förslaget till gatuplan har uppgjorts för Västerbacken och Långbergsvägen. Planlösningarna har presenterats mer precist i beskrivningen av gatuplanen och i planförslaget.

1. Planeringsobjekt och nuläge

Följande gator är planeringsobjekt:

Ravals detaljplan

- Västerbacken
- Långbergsvägen

Det här planförslaget gäller ändring och ytterligare planering av parkeringsplatserna på Västerbacken och Långbergsvägen i Ravals i Kyrksläotts centrum.

I detaljplanen är Västerbacken en gårdsgata där det är förbjudet att parkera på gatan. Parkeringsplatserna ska vara separat utmärkta på gårdsgator. I den västra delen av Västerbacken har man byggt tre allmänna parkeringsplatser och i den mellersta delen två gatuparkeringsplatser framför bostadsbyggnaderna. Körbanans bredd varierar mellan 4.00 och 5.00 meter.

Långbergsvägen är en gata i detaljplanen. På Långbergsvägen finns en breddning för tre bilplatser. Körbanans bredd är ca 6.00 meter.

2. Förslag till gatuplan

I förslaget till gatuplan föreslås att på Västerbacken avlägsnas de nuvarande två gatuparkeringsplatserna framför bostadsbyggnaderna. Parkeringsplatserna som avlägsnas försvårar användningen av bostadsbyggnaderna och är inte på ändamålsenlig plats. Dessutom har man på Västerbacken föreslagit ett nytt parkeringsområde för fyra fordon och utvidgning av det befintliga parkeringsområdet med två bilplatser.

På Långbergsvägen har man föreslagit ett parkeringsområde för två fordon intill den nuvarande gång- och cykelleden.

De nya parkeringsområdena möjliggör korttidsparkering för t.ex. gäster. Genom att placera parkeringsplatser på egna områden får man fordonen bort från gatkanterna, vilket underlättar också vinterunderhållet och trafiken på gatorna.



3. Genomskärningar

Västerbackens nya parkeringsområde är 10 meter brett och 5 meter djupt.

Parkeringsområdet för två bilplatser på Långbergsvägen är 5 meter brett och 5 meter djupt.

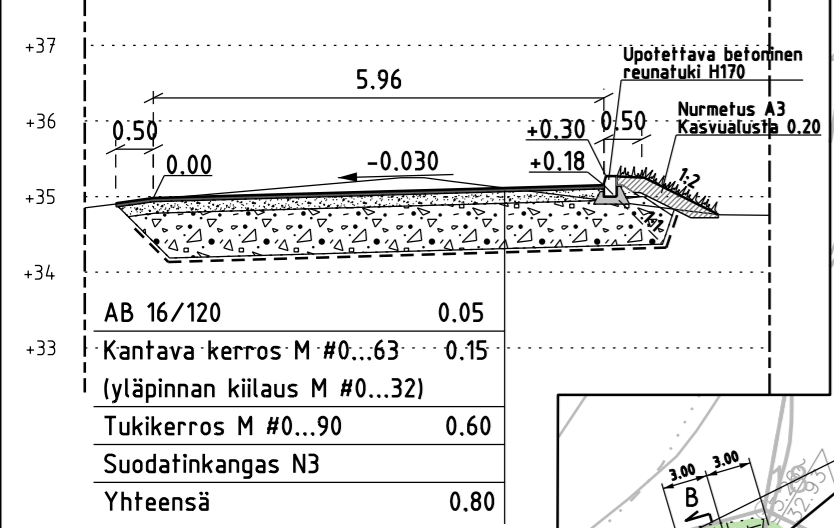
4. Belysning, dränering, ytmaterial och växtlighet

De nya parkeringsområdena (2 st.) är belagda med marksten med gräsfog, vilket gör det möjligt för regnvatten att filtreras genom materialet så att inga nya dräneringssystem behövs. Utvidgningen av det nuvarande parkeringsområdet görs med asfalt. Man föreslår att parkeringsplatserna som avlägsnas får en beläggning av betongsten. Utvidgningen av det nuvarande parkeringsområdet har ytbeläggningen asfalt.

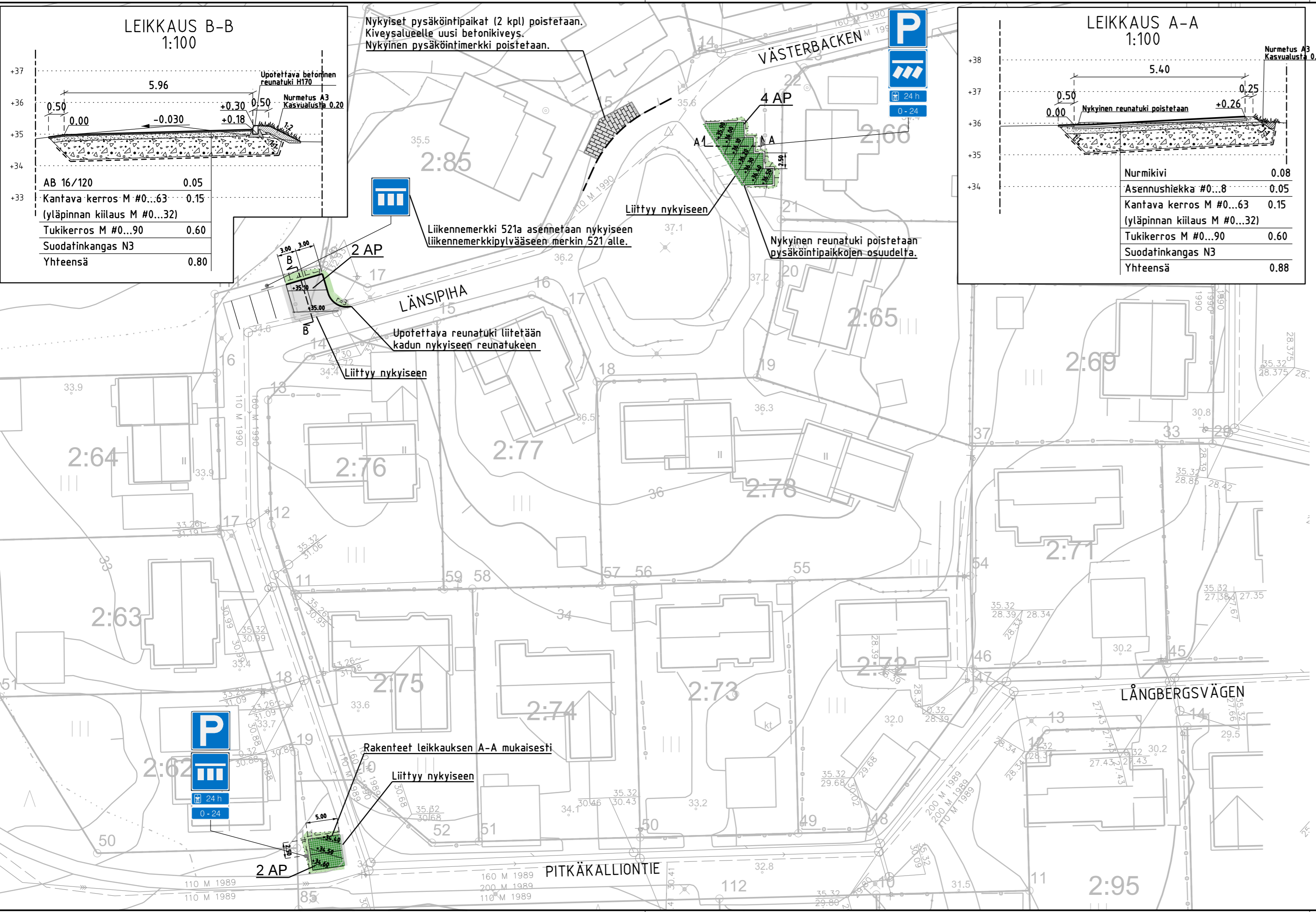
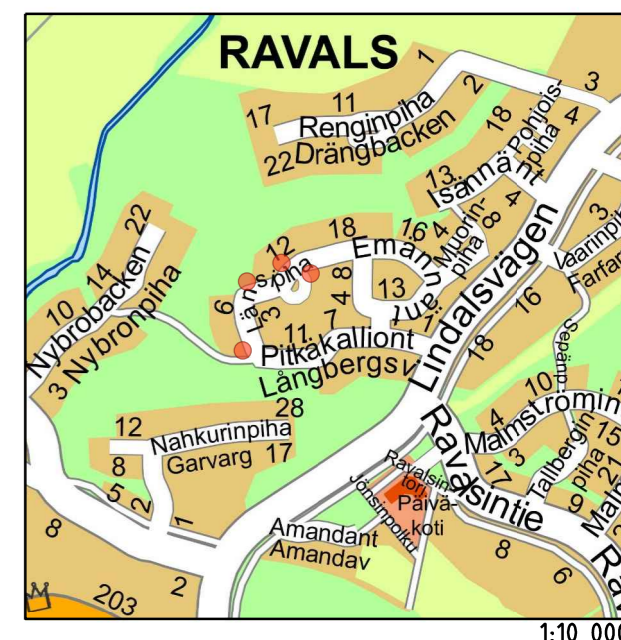
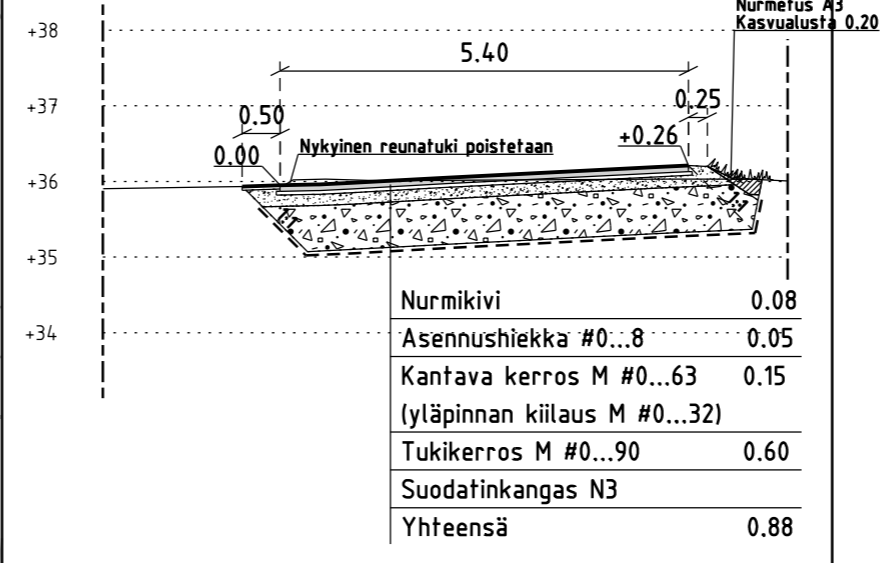
Ytjord och växtlighet (bl.a. gräsmatta och träd) avlägsnas från parkeringsområdena. Slänterna besås med gräs.

Körbanor, belysning och annan växtlighet förblir desamma.

LEIKKAUS B-B
1:100



LEIKKAUS A-A
1:100



PIIRUSTUSMERKINNÄT

- Pysäköintipaikka, asfalttia
- Pysäköintipaikat, Betonikiveys (iso sauvakivi 278x138x80), harmaa, tiililadonta
- Nurmikivi, 140x140x80, harmaa
- Nurmetus A3
- Upotettava betoninen reunatuki H170, näkymä 12cm
- Liukuvalettava betoninen reunatuki, näkymä 8cm

SUUNNITELMAN KOORDINAATTIJÄRJESTELMÄ: ETRS-GK25
SUUNNITELMAN KORKEUSJÄRJESTELMÄ: N2000

Revisio	Päiväys	Muutos	Suunnittelija
Kunnanosa/kyliä Ravals			Kaava-alue
Rakennuskohteen nimi ja osoite Länsipiha ja Pitkäkalliontien pysäköintipaikat			Korjitteli/Tila
Rakennuksen sisältö Rakennussuunnitelma Asemapiirustus Leikkaukset			Mittakaavat 1:500 1:100
KIRKKONUMMEN KUNTA Yhdyskuntatekniikan toimiala Investointipalvelut		Suunnitteluala	Työn nro
Päiväys 22.2.2019		Suunnittelijat Jarmo Silvenoinen Juhana Kärhapää	Piirustuksen nro
FCG SUUNNITTELU JA TEKNIikka OY Puistokatu 2A, 40100 Jyväskylä Puh. 010 4090 etunimi.sukunimi@fcg.fi		Tiedostonimi suun_Hankaintie_Lansipiha.dgn	Muutos
Projektitunnus P32956		KATU 1858 11	